

**UCHWAŁA NR XIV/96/25  
RADY GMINY DESZCZNO**

z dnia 17 marca 2025 r.

**w sprawie ustalenia przebiegu dróg gminnych nr: DG001315F, DG001318F, DG001433F, DG001593F,  
DG001706F, DG001607F, DG001307F, DG001377F, DG001521F, DG001517F, DG001757F,  
DG001358F.**

Na podstawie art. 7 ust. 3 ustawy z dnia 12 lipca 2024 r. o drogach publicznych (Dz. U. z 2024 r., poz. 320 z późn. zm.) uchwała się, co następuje:

**§ 1. 1.** Ustala się **zmianę** przebiegu drogi gminnej nr 001315F w m. Glinik

2. Przebieg oraz położenie drogi gminnej, o której mowa w ust.1 pokazuje: a.przed zmianą ukazuje mapa wraz z opisem stanowiąca załącznik nr 1 do niniejszej uchwały; b.po zmianie ukazuje mapa wraz z opisem stanowiąca załącznik nr 2 do niniejszej uchwały.

**§ 2. 1.** Ustala się **zmianę** przebiegu drogi gminnej nr 001318F w m. Dzierśławice

2. Przebieg oraz położenie drogi gminnej, o której mowa w ust.1 pokazuje: a.przed zmianą ukazuje mapa wraz z opisem stanowiąca załącznik nr 3 do niniejszej uchwały; b.po zmianie ukazuje mapa wraz z opisem stanowiąca załącznik nr 4 do niniejszej uchwały.

**§ 3. 1.** Ustala się **zmianę** przebiegu drogi gminnej nr 001433F w m. Karnin

2. Przebieg oraz położenie drogi gminnej, o której mowa w ust.1 pokazuje: a.przed zmianą ukazuje mapa wraz z opisem stanowiąca załącznik nr 5 do niniejszej uchwały; b.po zmianie ukazuje mapa wraz z opisem stanowiąca załącznik nr 6 do niniejszej uchwały.

**§ 4. 1.** Ustala się **zmianę** przebiegu drogi gminnej nr 001593F w m. Deszczno

2. Przebieg oraz położenie drogi gminnej, o której mowa w ust.1 pokazuje: a.przed zmianą ukazuje mapa wraz z opisem stanowiąca załącznik nr 7 do niniejszej uchwały; b.po zmianie ukazuje mapa wraz z opisem stanowiąca załącznik nr 8 do niniejszej uchwały.

**§ 5. 1.** Ustala się **zmianę** przebiegu drogi gminnej nr 001706F w m. Płonica

2. Przebieg oraz położenie drogi gminnej, o której mowa w ust.1 pokazuje: a.przed zmianą ukazuje mapa wraz z opisem stanowiąca załącznik nr 9 do niniejszej uchwały; b.po zmianie ukazuje mapa wraz z opisem stanowiąca załącznik nr 10 do niniejszej uchwały.

**§ 6. 1.** Ustala się **zmianę** przebiegu drogi gminnej nr 001607F w m. Deszczno

2. Przebieg oraz położenie drogi gminnej, o której mowa w ust.1 pokazuje: a.przed zmianą ukazuje mapa wraz z opisem stanowiąca załącznik nr 11 do niniejszej uchwały; b.po zmianie ukazuje mapa wraz z opisem stanowiąca załącznik nr 12 do niniejszej uchwały.

**§ 7. 1.** Ustala się **zmianę** przebiegu drogi gminnej nr 001307F w m. Deszczno

2. Przebieg oraz położenie drogi gminnej, o której mowa w ust.1 pokazuje: a.przed zmianą ukazuje mapa wraz z opisem stanowiąca załącznik nr 13 do niniejszej uchwały; b.po zmianie ukazuje mapa wraz z opisem stanowiąca załącznik nr 14 do niniejszej uchwały.

**§ 8. 1.** Ustala się **zmianę** przebiegu drogi gminnej nr 001377F w m. Karnin

2. Przebieg oraz położenie drogi gminnej, o której mowa w ust.1 pokazuje: a.przed zmianą ukazuje mapa wraz z opisem stanowiąca załącznik nr 15 do niniejszej uchwały; b.po zmianie ukazuje mapa wraz z opisem stanowiąca załącznik nr 16 do niniejszej uchwały.

**§ 9. 3.** Ustala się **zmianę** przebiegu drogi gminnej nr 001521F w m. Dzierżów

4. Przebieg oraz położenie drogi gminnej, o której mowa w ust.1 pokazuje: a.przed zmianą ukazuje mapa wraz z opisem stanowiąca załącznik nr 17 do niniejszej uchwały; b.po zmianie ukazuje mapa wraz z opisem stanowiąca załącznik nr 18 do niniejszej uchwały.

**§ 10.** 1. Ustala się **zmianę** przebiegu drogi gminnej nr 001517F w m. Dzierżów

2. Przebieg oraz położenie drogi gminnej, o której mowa w ust.1 pokazuje: a.przed zmianą ukazuje mapa wraz z opisem stanowiąca załącznik nr 19 do niniejszej uchwały; b.po zmianie ukazuje mapa wraz z opisem stanowiąca załącznik nr 20 do niniejszej uchwały.

**§ 11.** 1. Ustala się **zmianę** przebiegu drogi gminnej nr 001757F w m. Glinik

2. Przebieg oraz położenie drogi gminnej, o której mowa w ust.1 pokazuje: a.przed zmianą ukazuje mapa wraz z opisem stanowiąca załącznik nr 21 do niniejszej uchwały; b.po zmianie ukazuje mapa wraz z opisem stanowiąca załącznik nr 22 do niniejszej uchwały.

**§ 12.** 1. Ustala się **zmianę** przebiegu drogi gminnej nr 001358F w m. Łagodzin

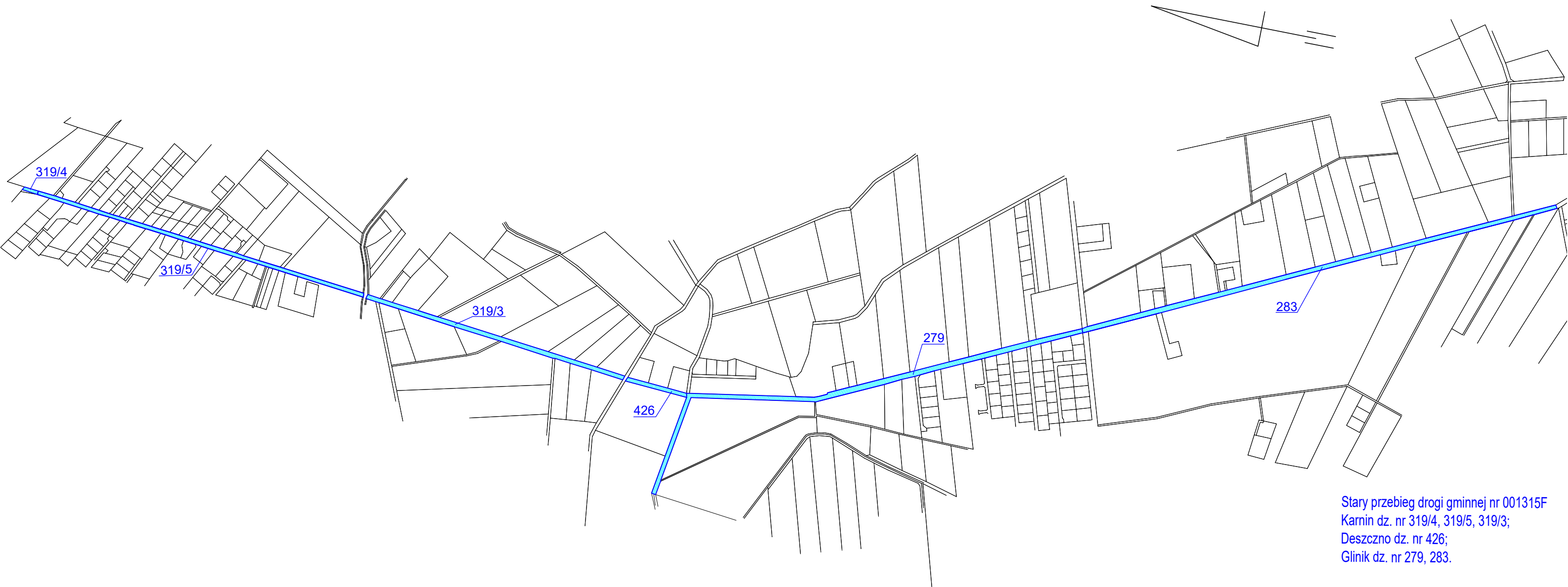
2. Przebieg oraz położenie drogi gminnej, o której mowa w ust.1 pokazuje: a.przed zmianą ukazuje mapa wraz z opisem stanowiąca załącznik nr 23 do niniejszej uchwały; b.po zmianie ukazuje mapa wraz z opisem stanowiąca załącznik nr 24 do niniejszej uchwały.

**§ 13.** Wykonanie uchwały powierza się Wójtowi Gminy Deszczno.

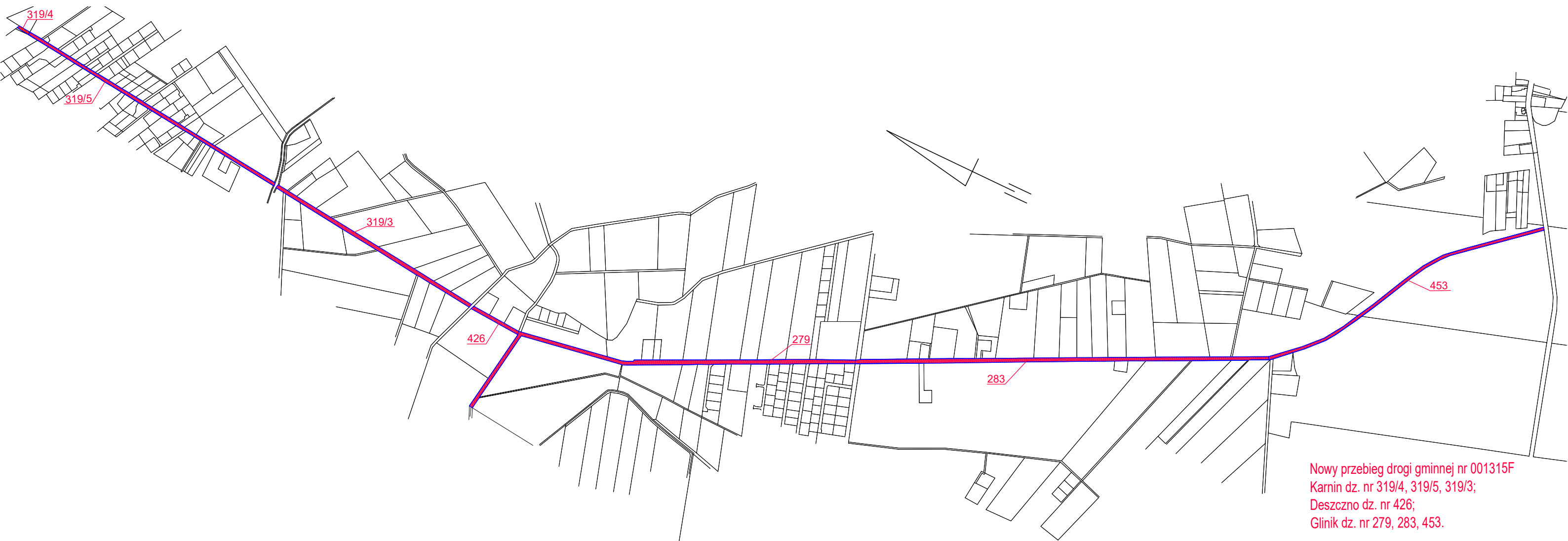
**§ 14.** Uchwała wchodzi w życie po upływie 14 dni od dnia ogłoszenia w Dzienniku Urzędowym Województwa Lubuskiego.

Przewodnicząca Rady Gminy

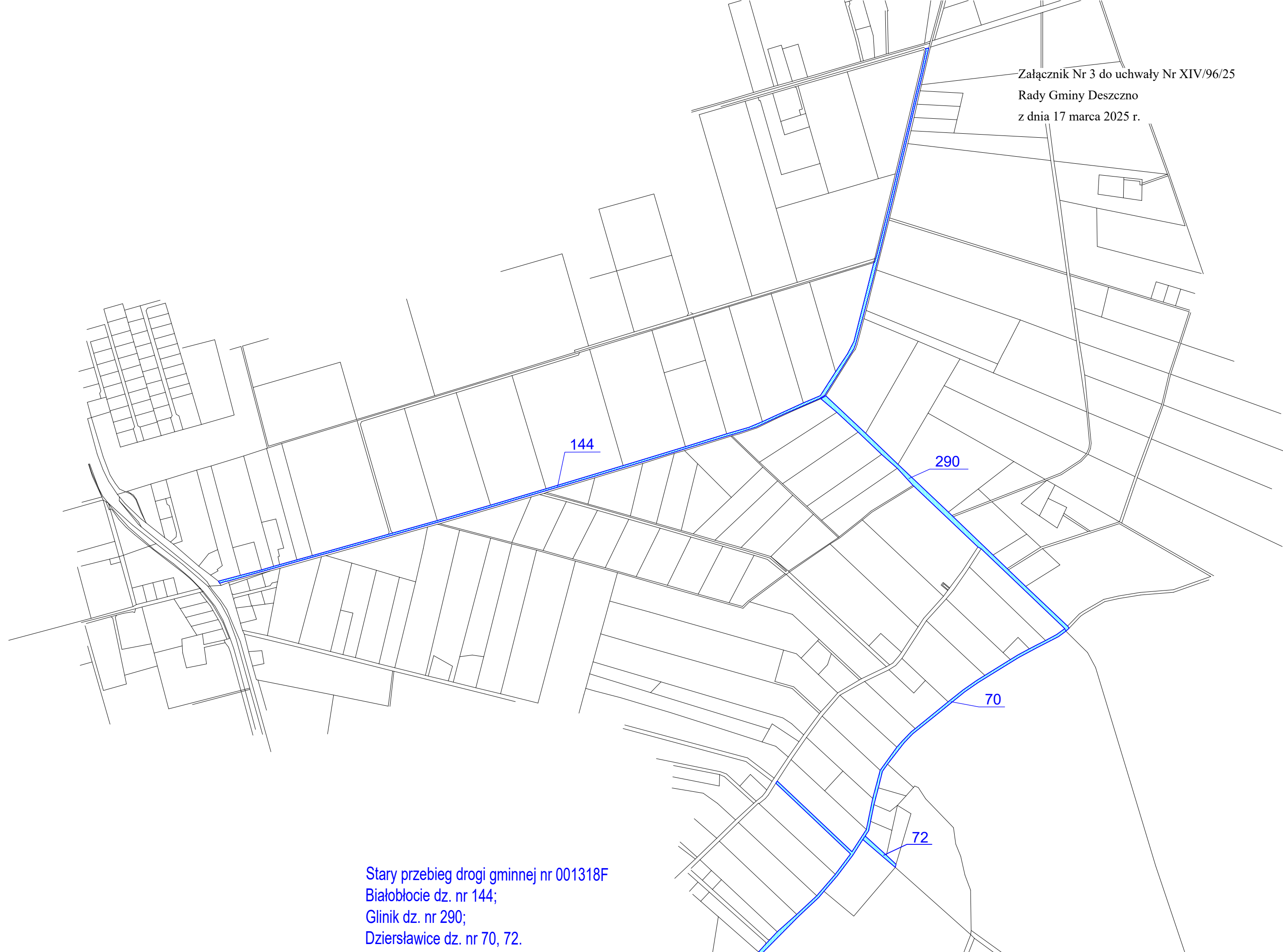
**Barbara Chrobak**



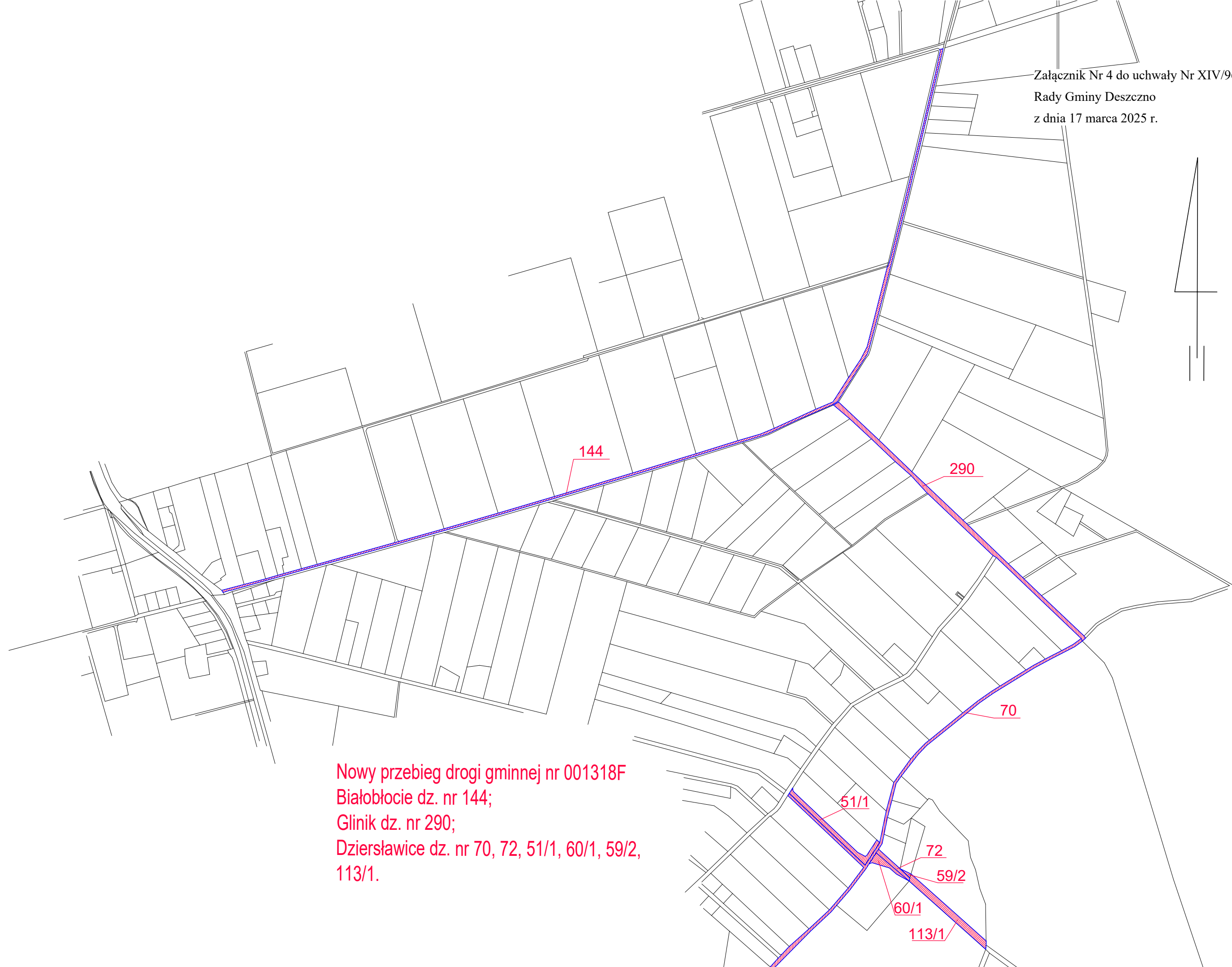
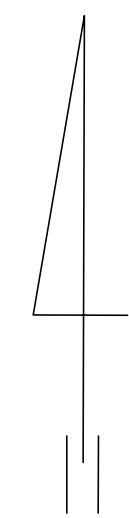
Stary przebieg drogi gminnej nr 001315F  
Karnin dz. nr 319/4, 319/5, 319/3;  
Deszczno dz. nr 426;  
Glinik dz. nr 279, 283.



Nowy przebieg drogi gminnej nr 001315F  
Karnin dz. nr 319/4, 319/5, 319/3;  
Deszczno dz. nr 426;  
Glinik dz. nr 279, 283, 453.

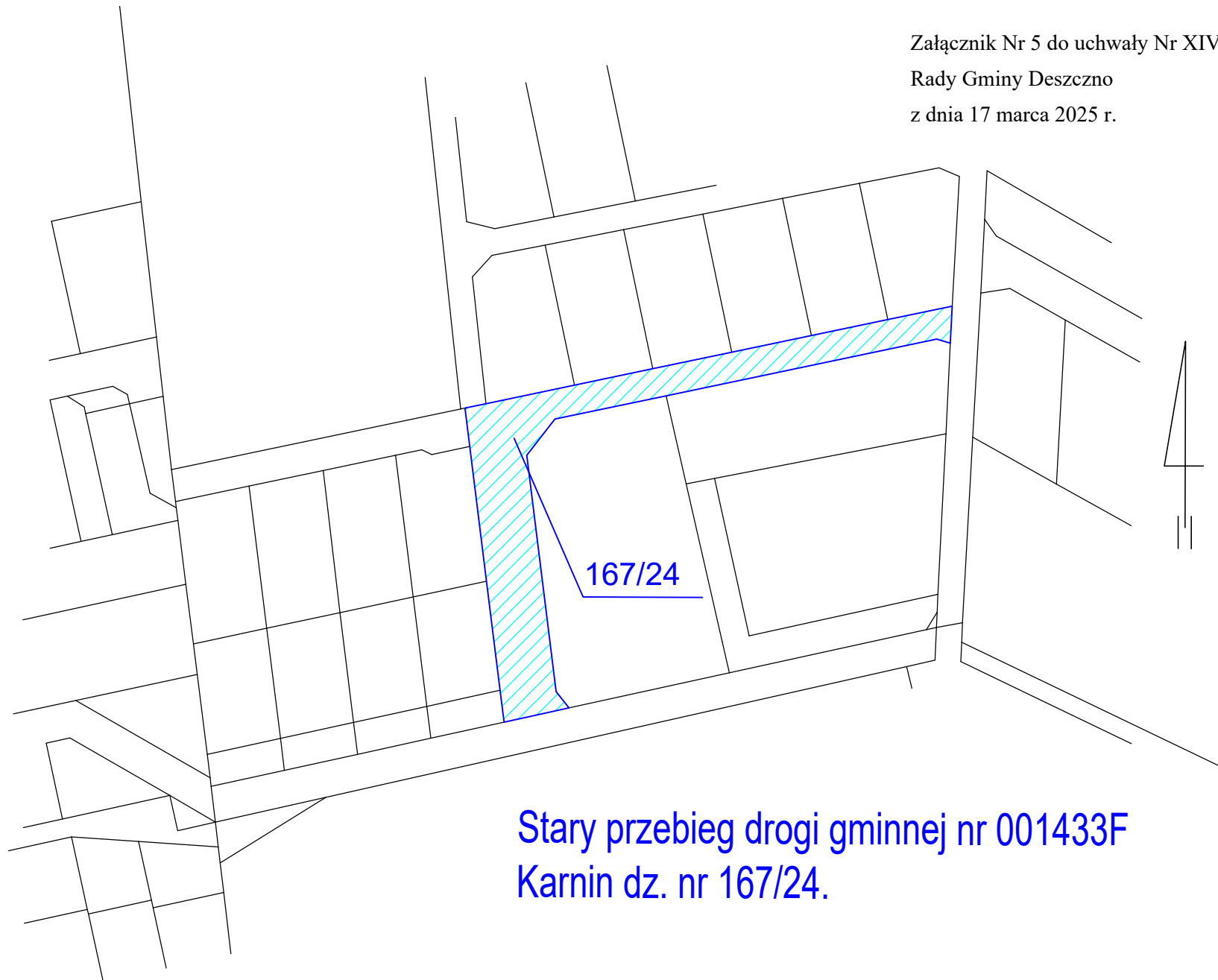


Stary przebieg drogi gminnej nr 001318F  
Białobłocie dz. nr 144;  
Glinik dz. nr 290;  
Dzierśławice dz. nr 70, 72.

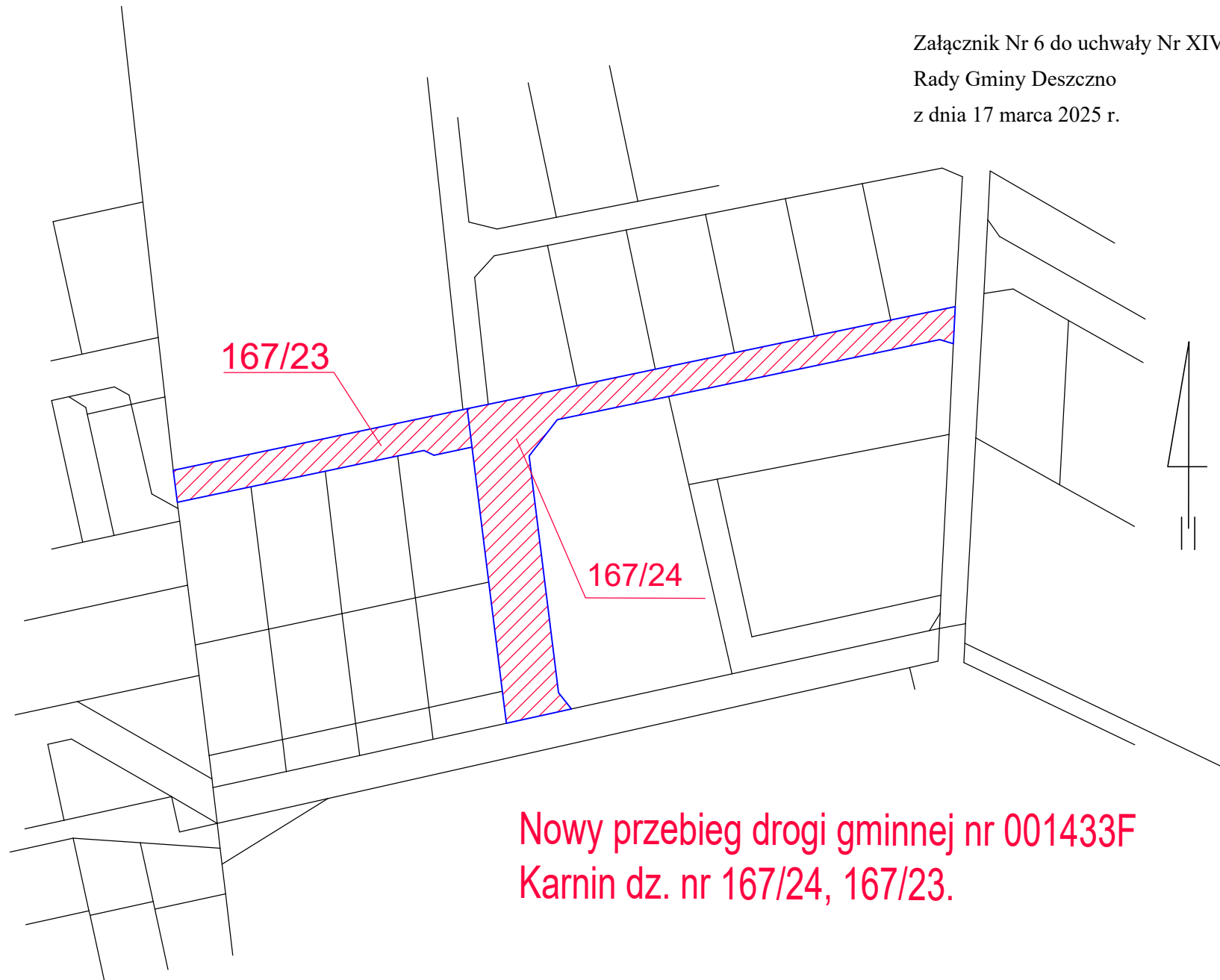


Nowy przebieg drogi gminnej nr 001318F  
Białobłocie dz. nr 144;  
Glinik dz. nr 290;  
Dzierśławice dz. nr 70, 72, 51/1, 60/1, 59/2,  
113/1.

Załącznik Nr 5 do uchwały Nr XIV/96/25  
Rady Gminy Deszczno  
z dnia 17 marca 2025 r.



Stary przebieg drogi gminnej nr 001433F  
Karnin dz. nr 167/24.



**Nowy przebieg drogi gminnej nr 001433F  
Karnin dz. nr 167/24, 167/23.**





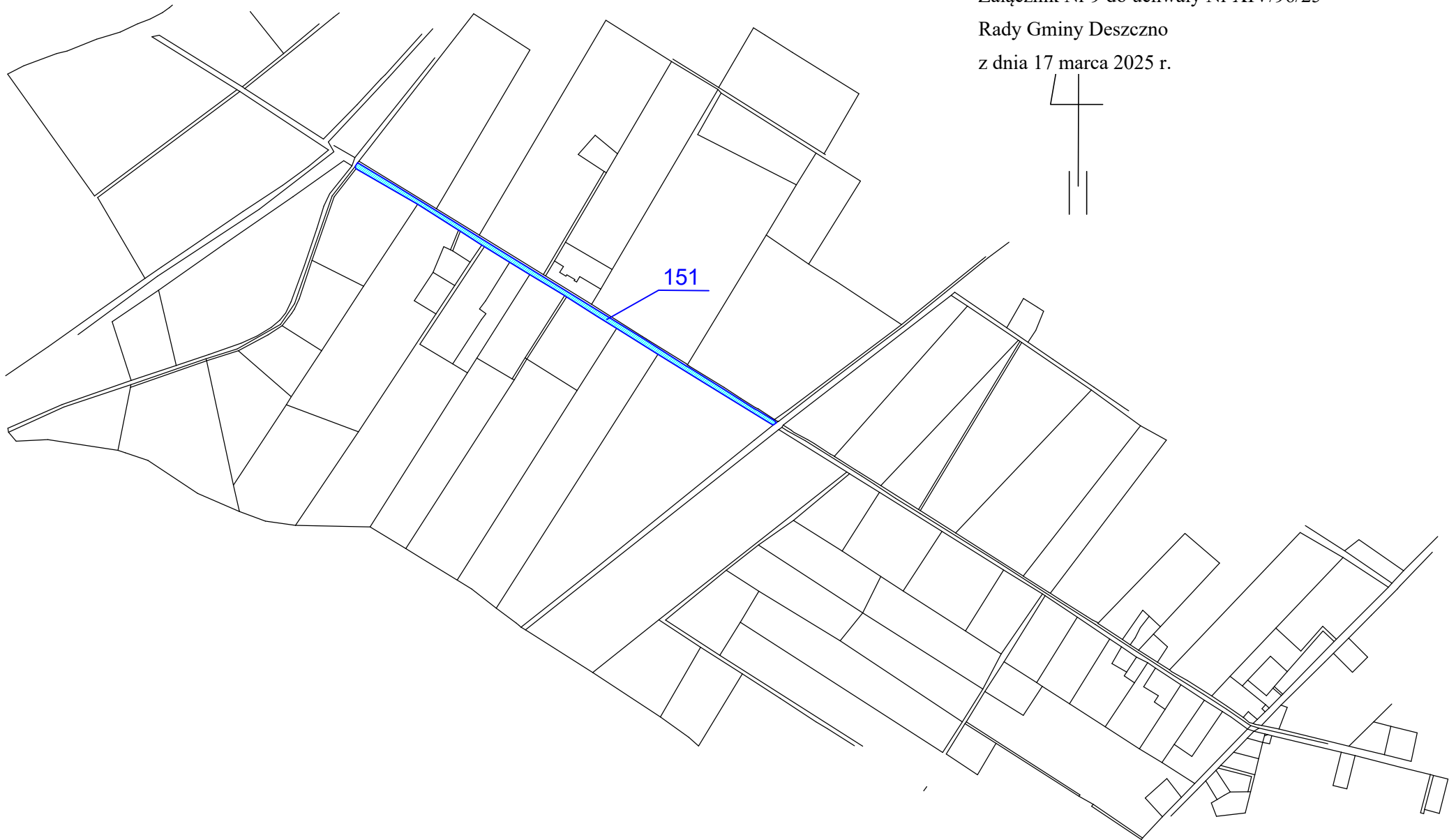
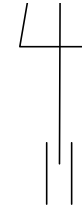
Stary przebieg drogi gminnej nr 001593F

Deszczno dz. nr 243/2, 245/1, 246/3, 246/6, 246/8, 247/2, 247/5,  
247/11, 250/7, 253/10, 253/14, 253/18, 253/22, 254/7, 256/8,  
258/2, 260/31, 450/1, 451/5



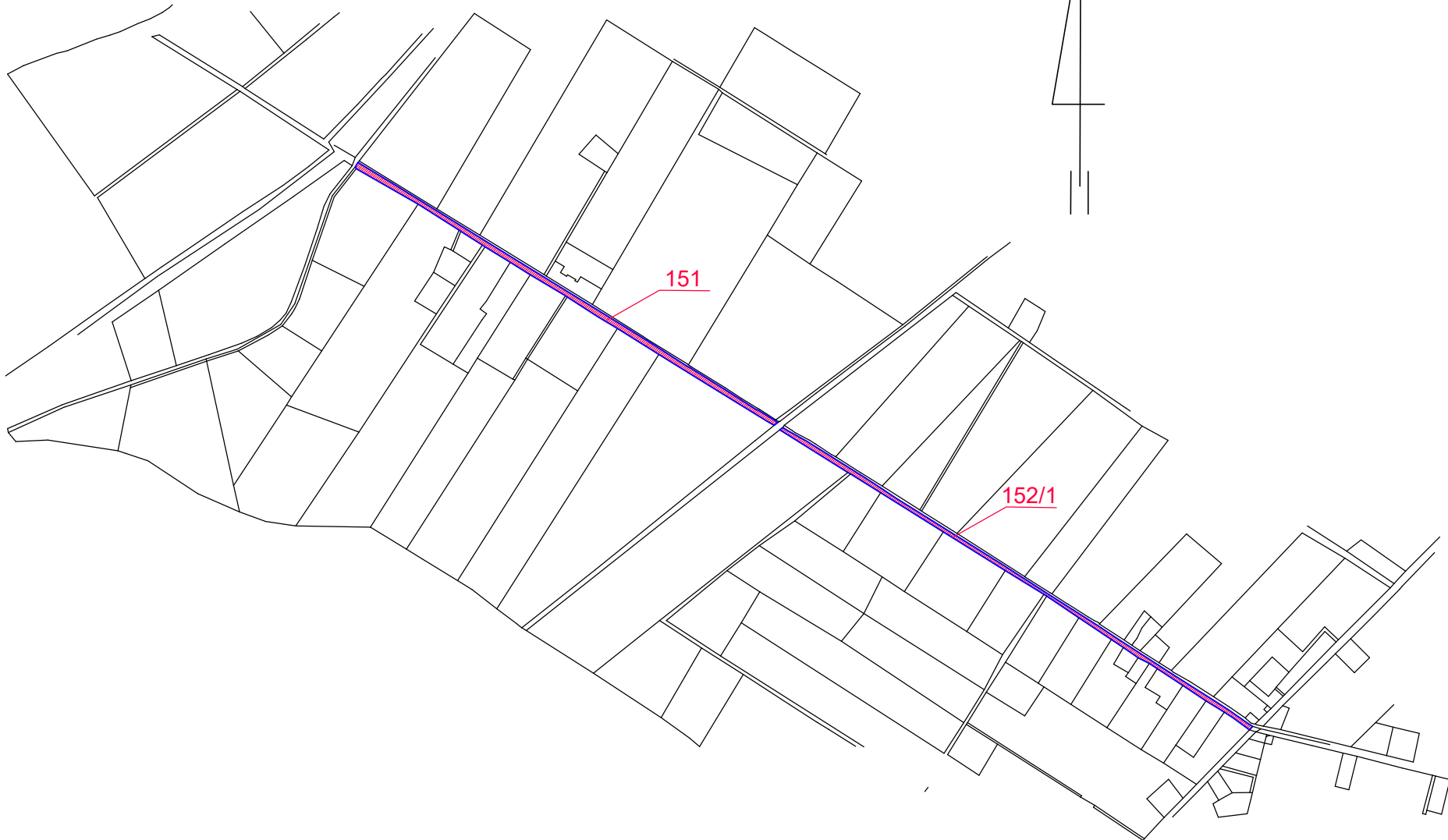
**Nowy przebieg drogi gminnej nr 001593F**  
**Deszczno dz. nr 243/2, 245/1, 246/3, 246/6, 246/8, 247/2, 247/5,**  
**247/11, 250/7, 253/10, 253/14, 253/18, 253/22, 254/7, 256/8,**  
**258/2, 260/31, 440/2, 450/1, 451/5, 188/10, 110/2.**

Załącznik Nr 9 do uchwały Nr XIV/96/25  
Rady Gminy Deszczno  
z dnia 17 marca 2025 r.



Stary przebieg drogi gminnej nr 001706F  
Płonica dz. nr 151.

Załącznik Nr 10 do uchwały Nr XIV/96/25  
Rady Gminy Deszczno  
z dnia 17 marca 2025 r.

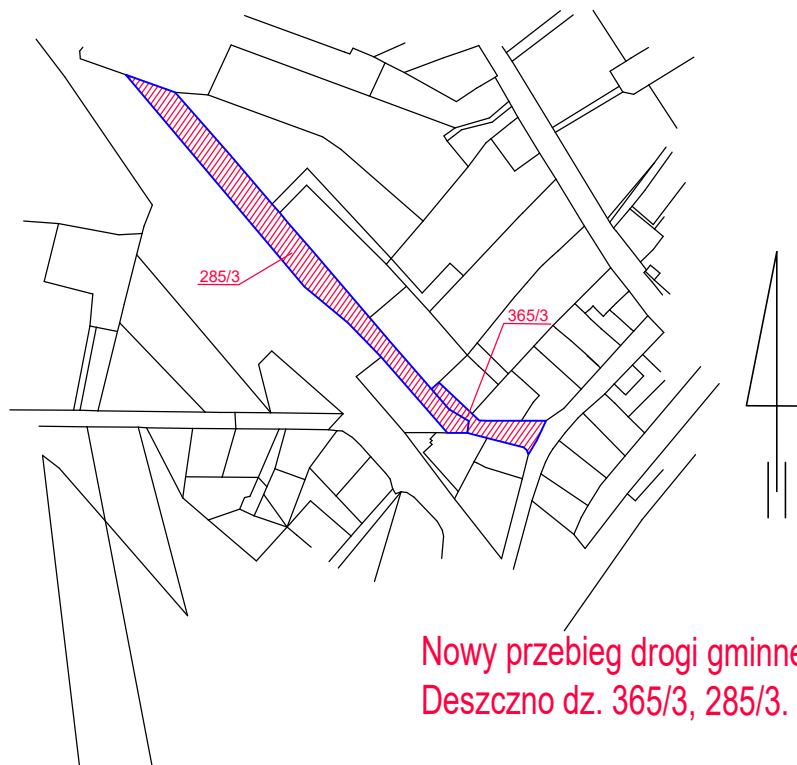


Nowy przebieg drogi gminnej nr 001706F  
Plonica dz. nr 151,152/1.

Załącznik Nr 11 do uchwały Nr XIV/96/25  
Rady Gminy Deszczno  
z dnia 17 marca 2025 r.

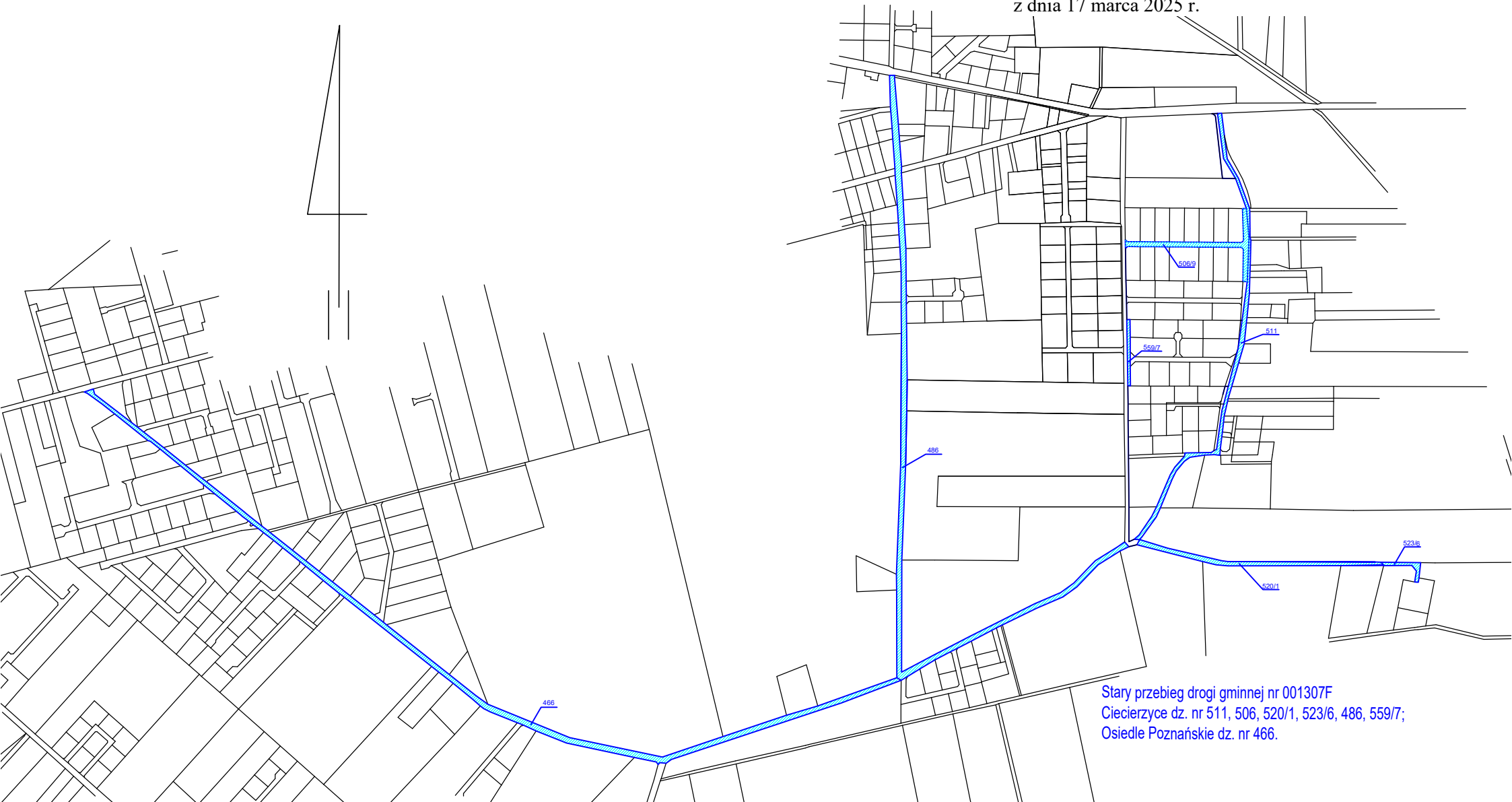


Stary przebieg drogi gminnej nr 001607F  
Deszczno dz. 365/3.



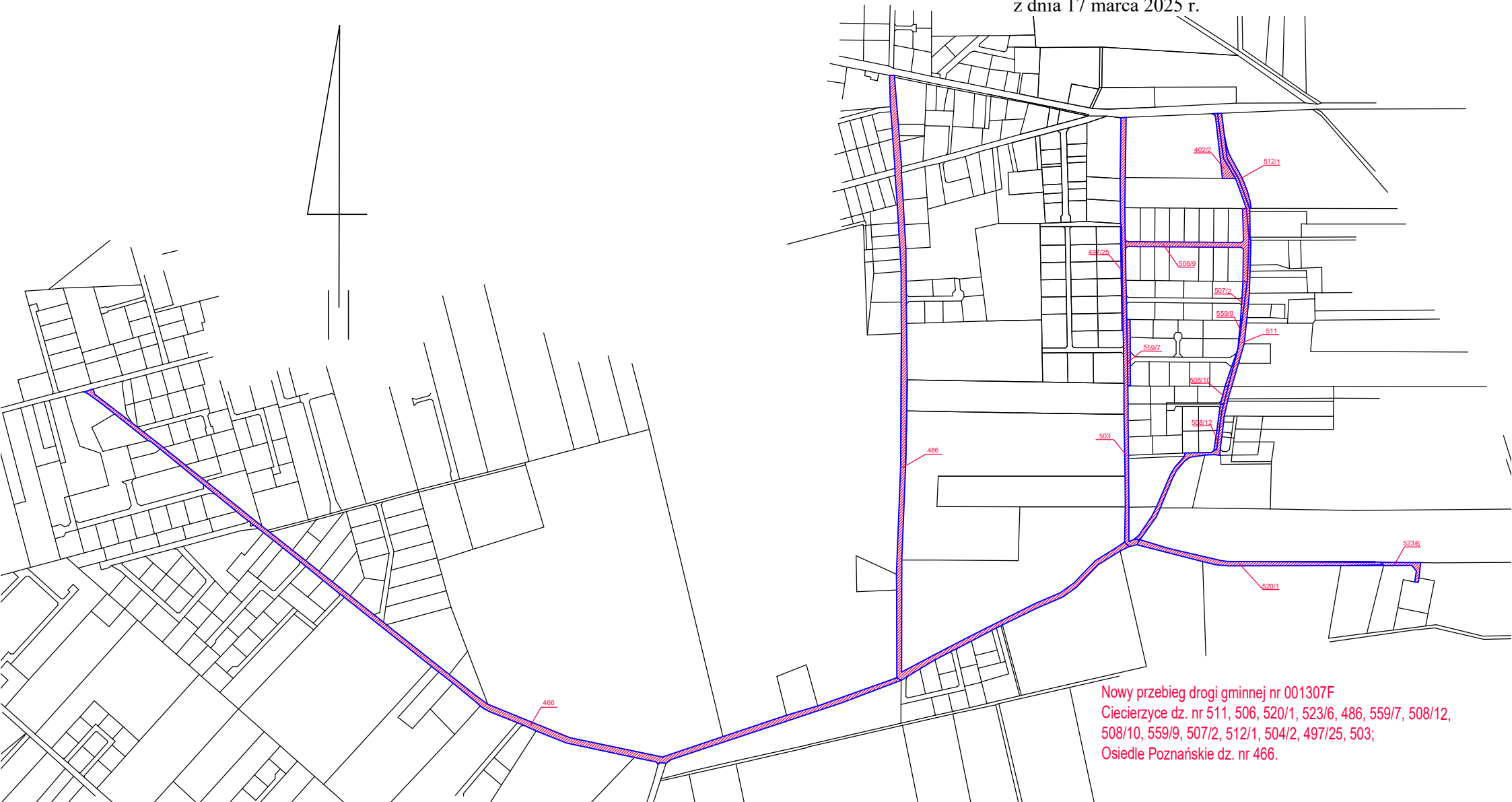
Nowy przebieg drogi gminnej nr 001607F  
Deszczno dz. 365/3, 285/3.

Załącznik Nr 13 do uchwały Nr XIV/96/25  
Rady Gminy Deszczno  
z dnia 17 marca 2025 r.



Stary przebieg drogi gminnej nr 001307F  
Ciecierzycy dz. nr 511, 506, 520/1, 523/6, 486, 559/7;  
Osiedle Poznańskie dz. nr 466.

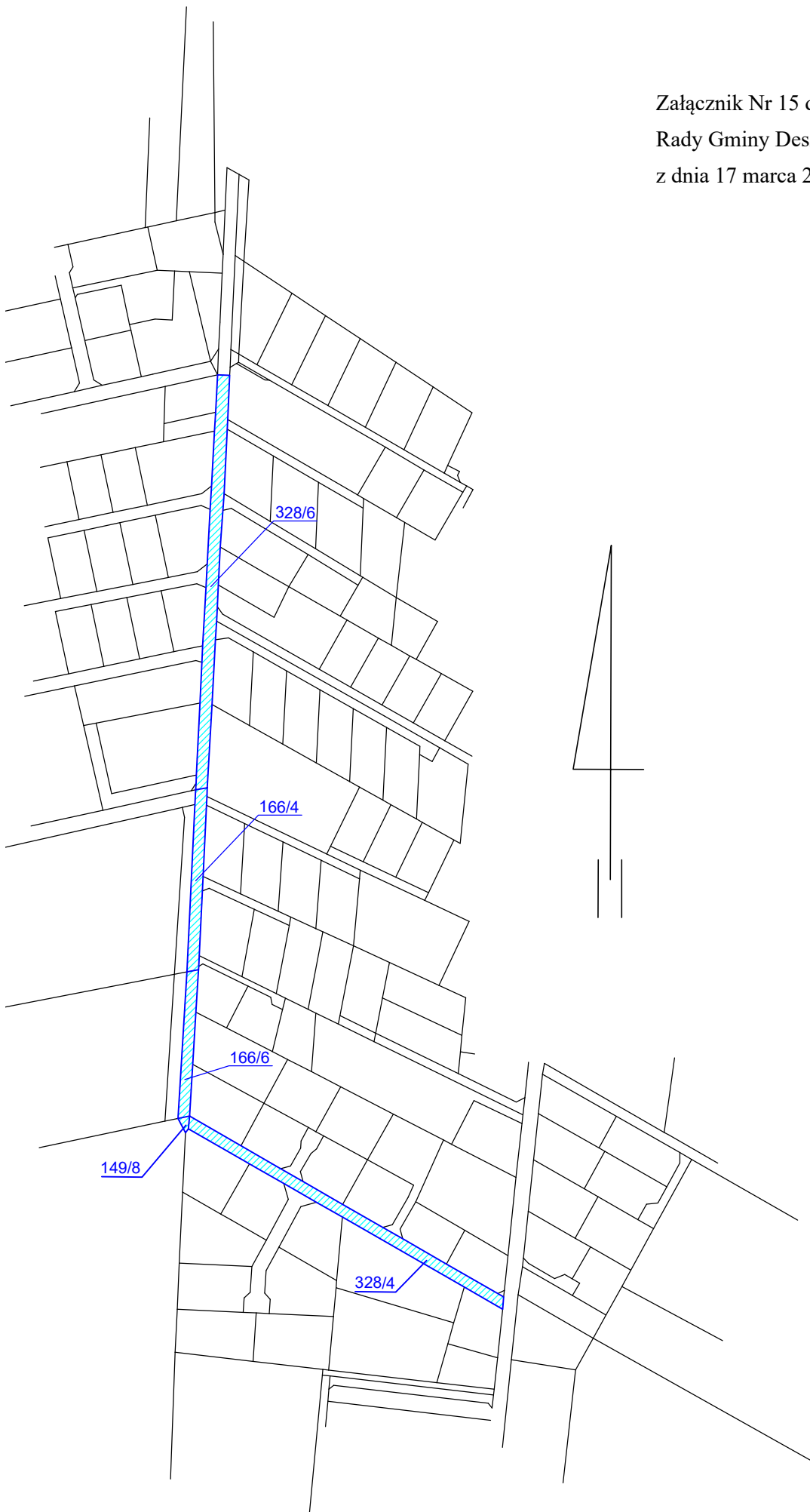
Załącznik Nr 14 do uchwały Nr XIV/96/25  
Rady Gminy Deszczno  
z dnia 17 marca 2025 r.



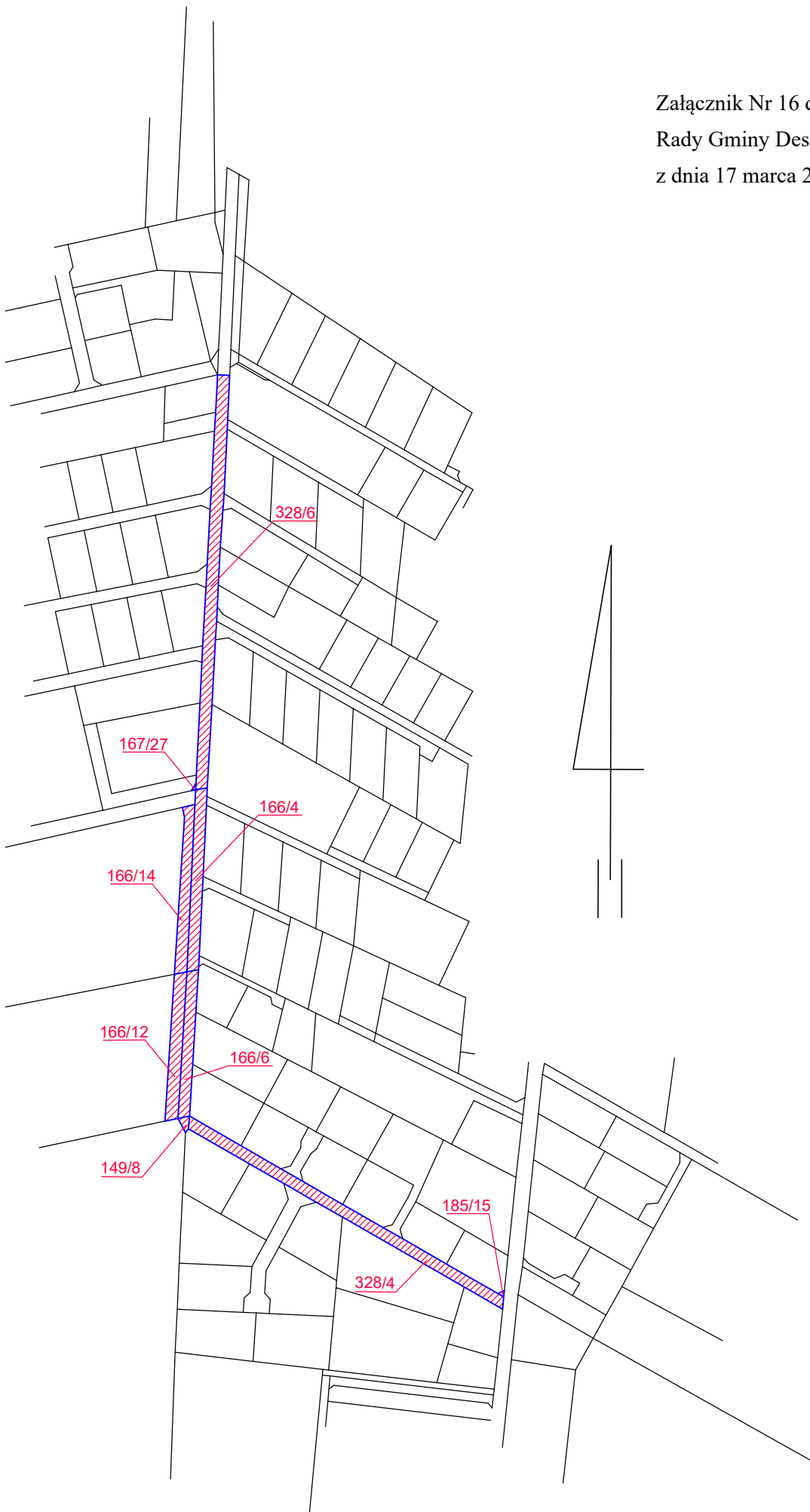
Nowy przebieg drogi gminnej nr 001307F  
Ciecierzycy dz. nr 511, 506, 520/1, 523/6, 486, 559/7, 508/12,  
508/10, 559/9, 507/2, 512/1, 504/2, 497/25, 503;  
Osiedle Poznańskie dz. nr 466.



Załącznik Nr 15 do uchwały Nr XIV/96/25  
Rady Gminy Deszczno  
z dnia 17 marca 2025 r.

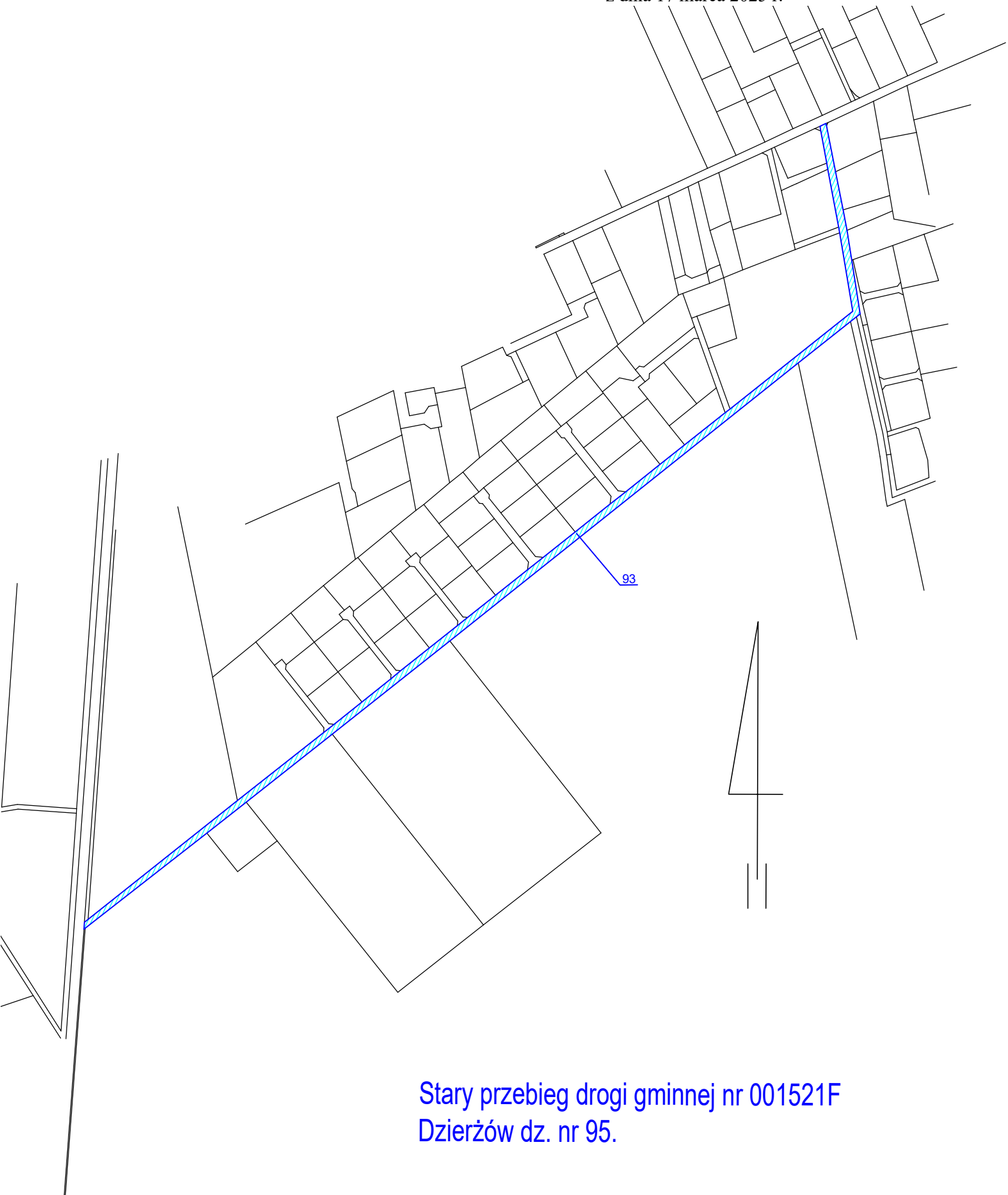


Stary przebieg drogi gminnej nr 001377F  
Karnin dz. nr 328/6, 166/4, 166/6, 149/8, 328/4.



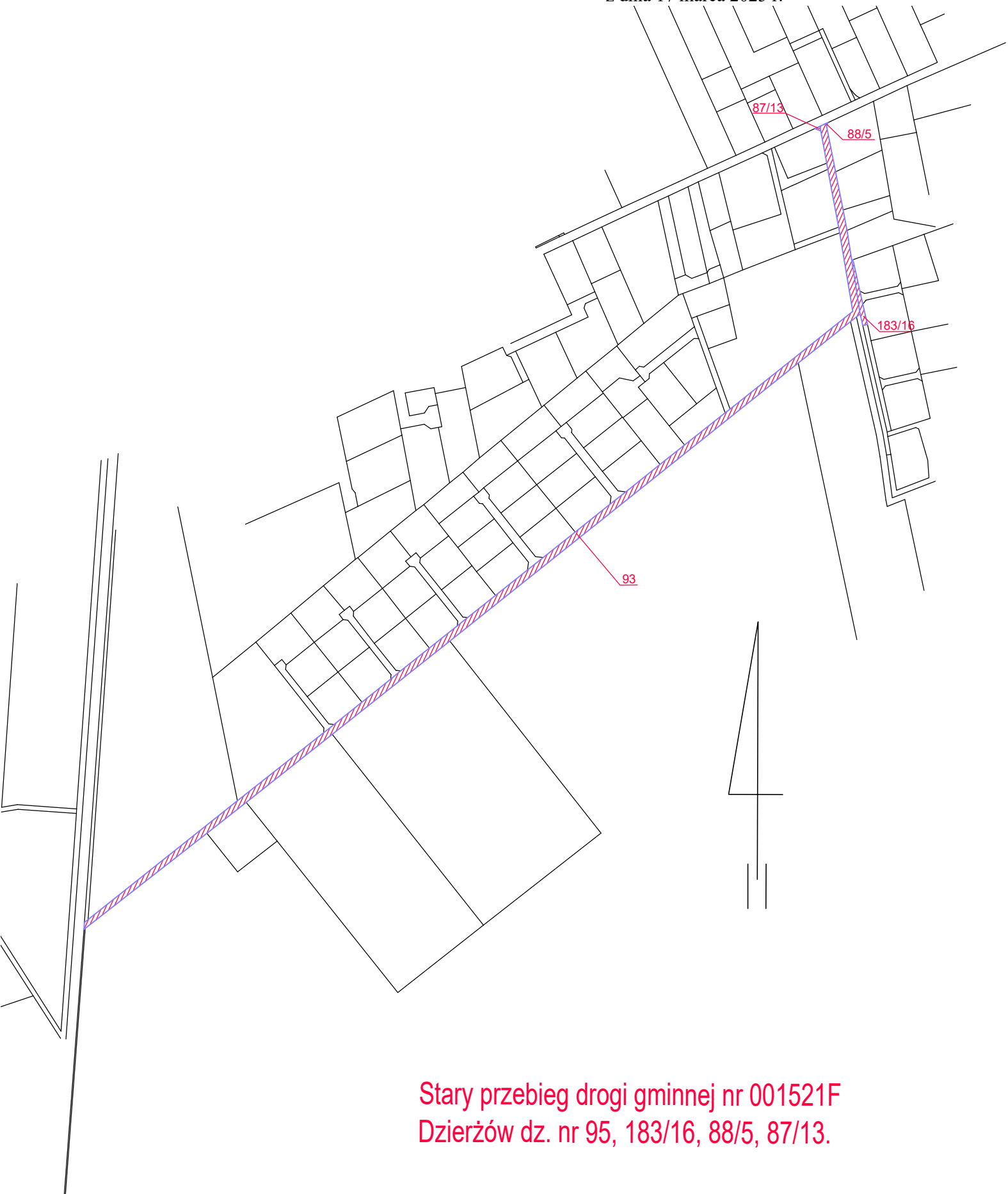
**Nowy przebieg drogi gminnej nr 001377F  
Karnin dz. nr 328/6, 166/4, 166/6, 149/8, 328/4,**

Załącznik Nr 17 do uchwały Nr XIV/96/25  
Rady Gminy Deszczno  
z dnia 17 marca 2025 r.

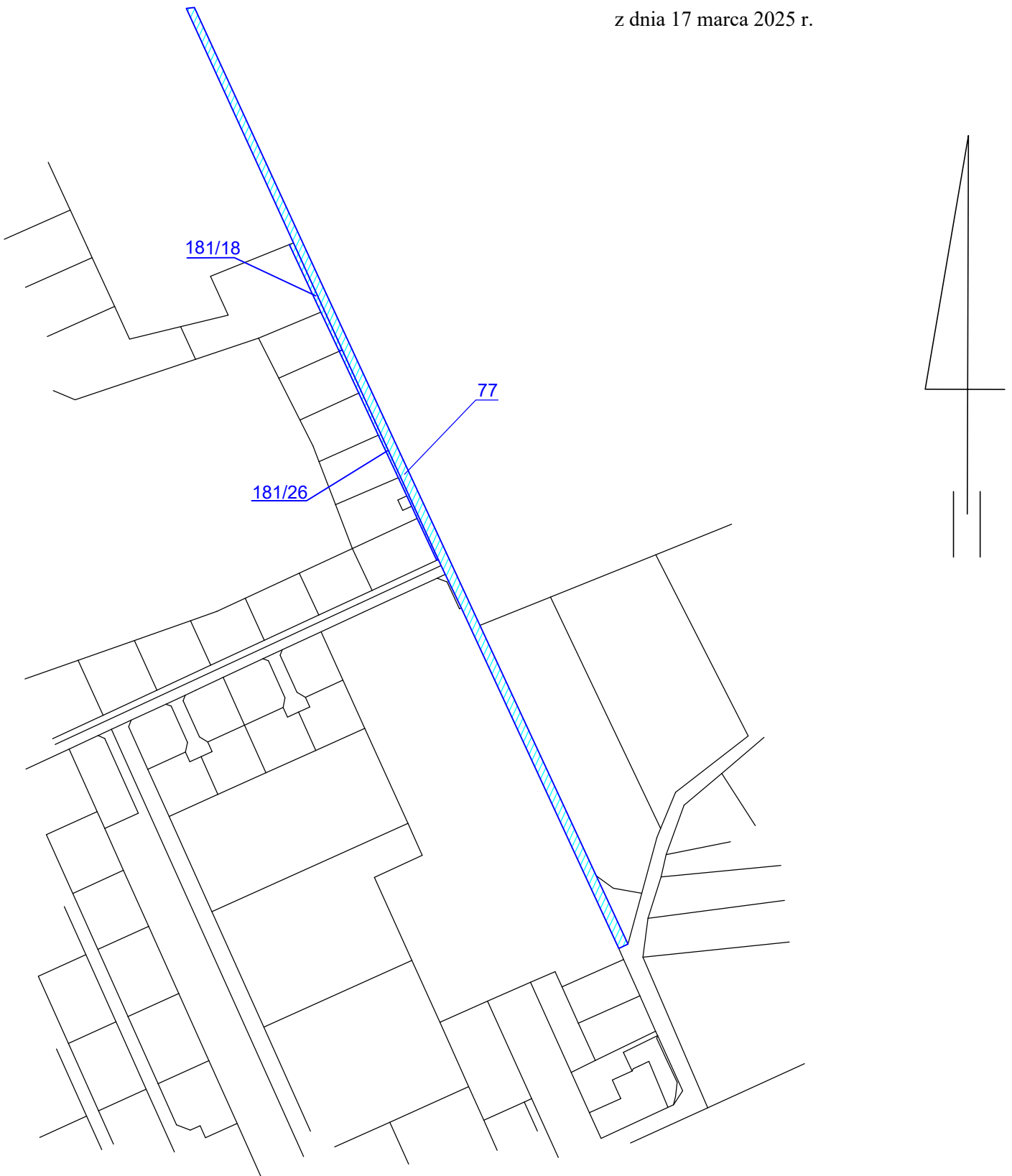


Stary przebieg drogi gminnej nr 001521F  
Dzierżów dz. nr 95.

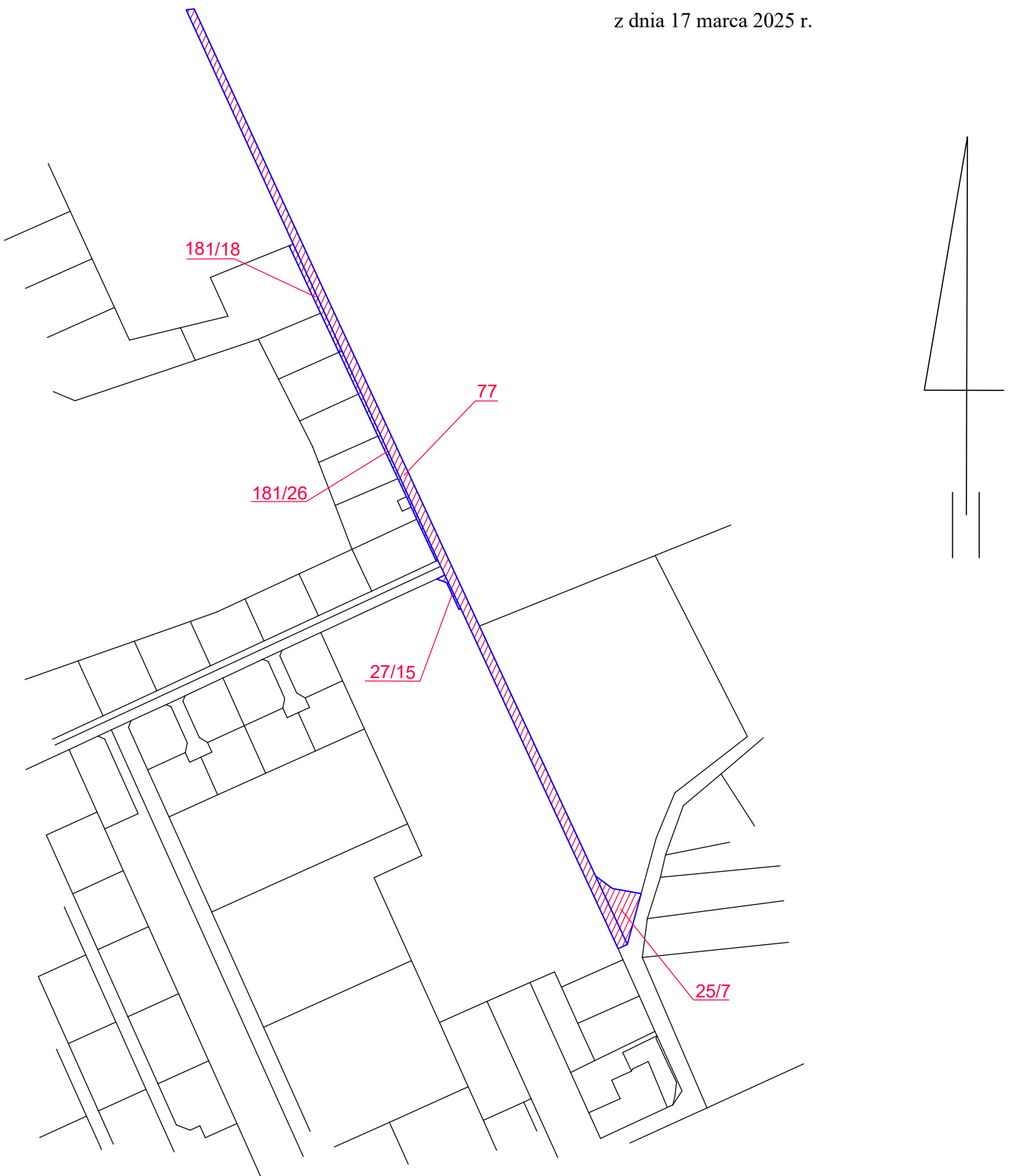
Załącznik Nr 18 do uchwały Nr XIV/96/25  
Rady Gminy Deszczno  
z dnia 17 marca 2025 r.



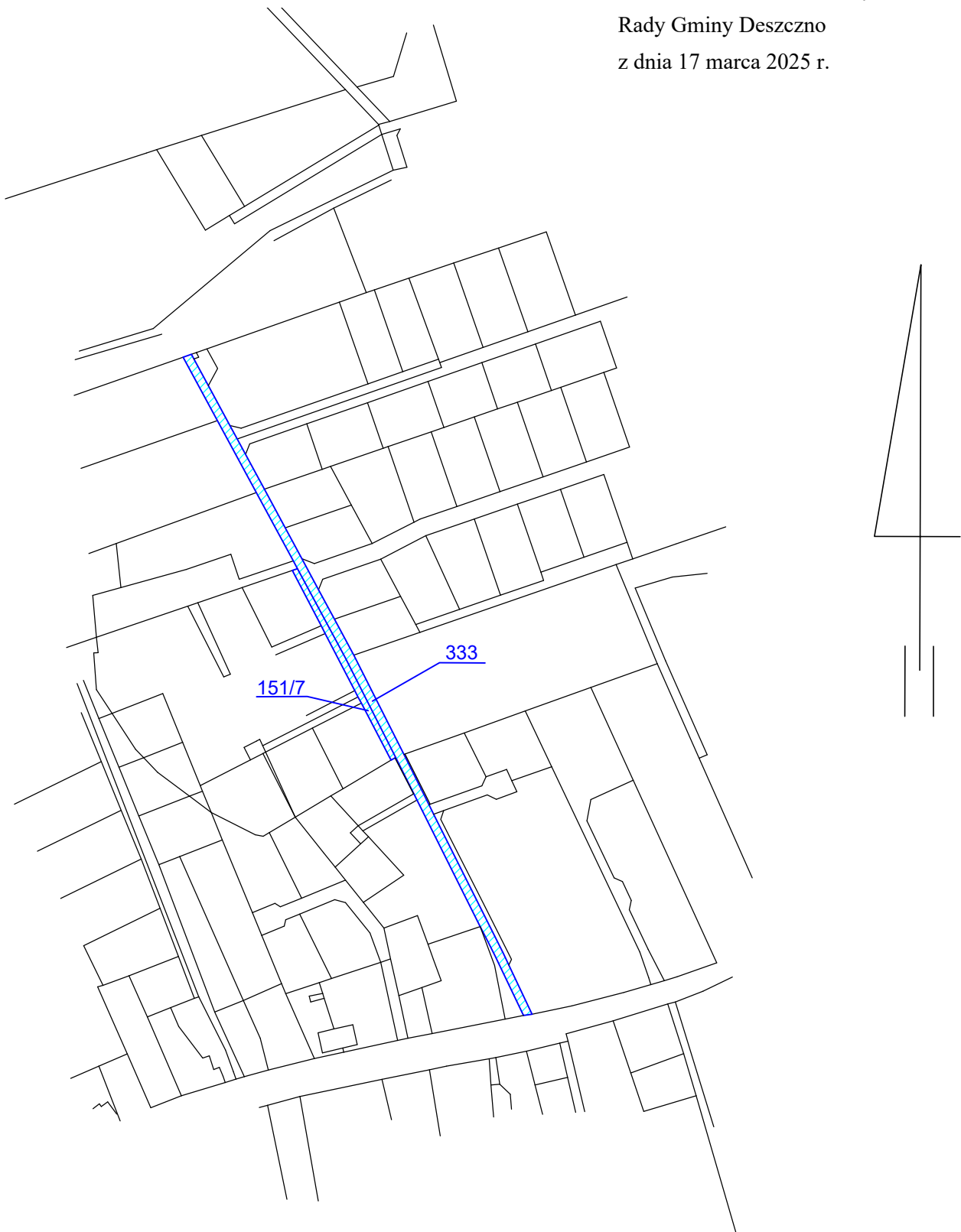
Stary przebieg drogi gminnej nr 001521F  
Dzierżów dz. nr 95, 183/16, 88/5, 87/13.



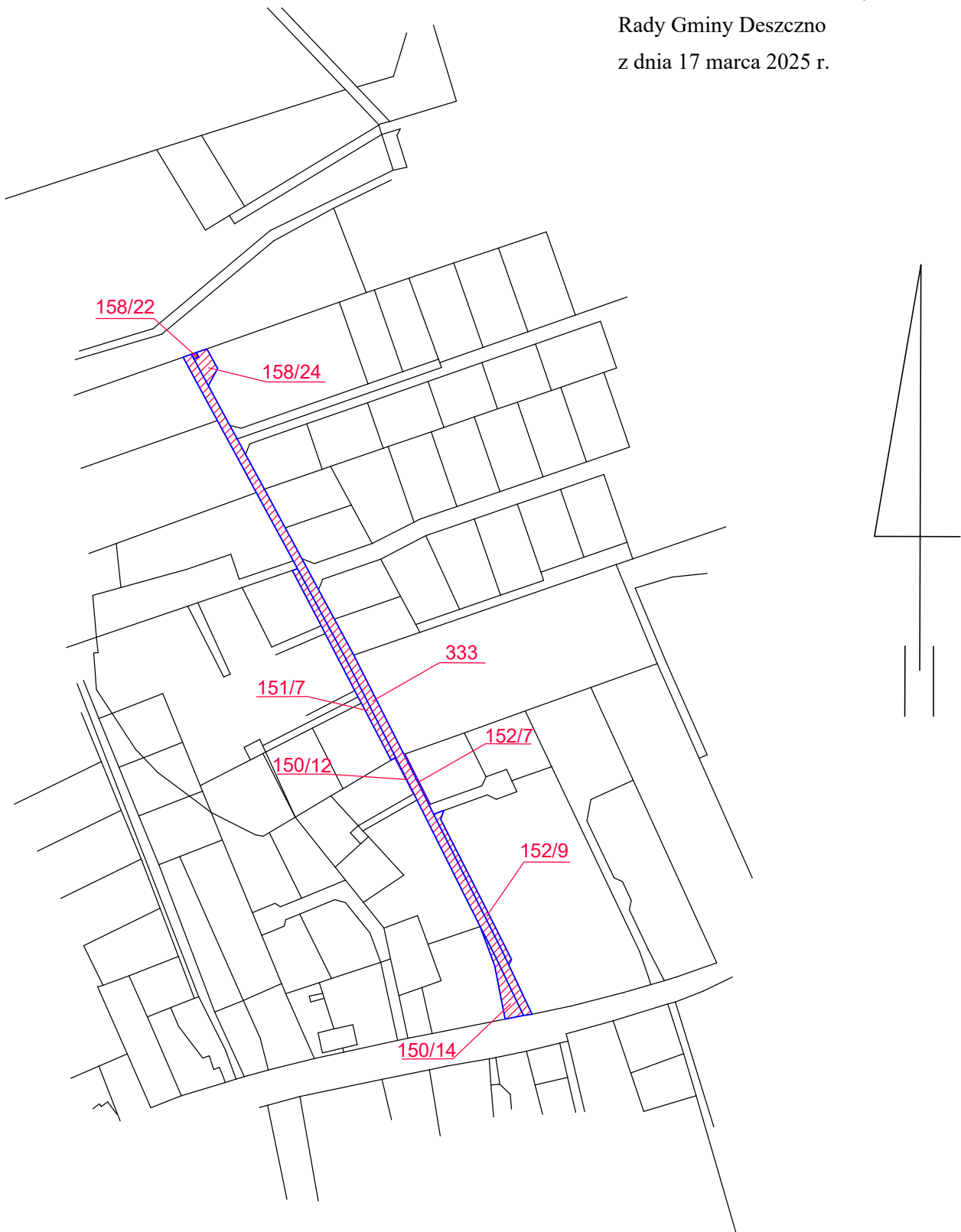
**Stary przebieg drogi gminnej nr 001517F  
Dzierżów dz. nr 77, 181/18, 181/26.**



**Nowy przebieg drogi gminnej nr 001517F  
Dzierżów dz. nr 77, 181/18, 181/26, 25/7, 27/15.**

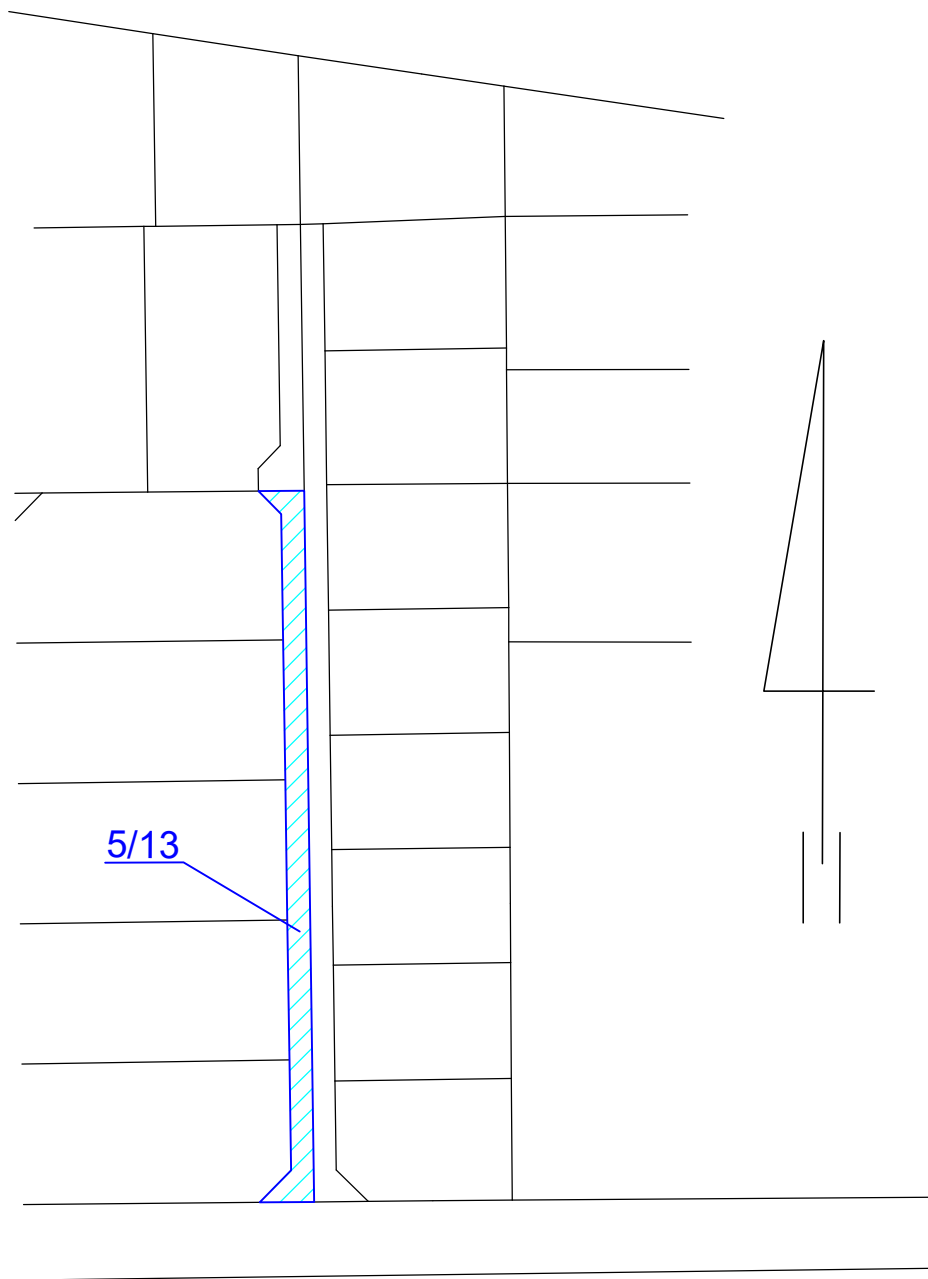


Stary przebieg drogi gminnej nr 001757F  
Glinik dz. nr 333, 151/7.

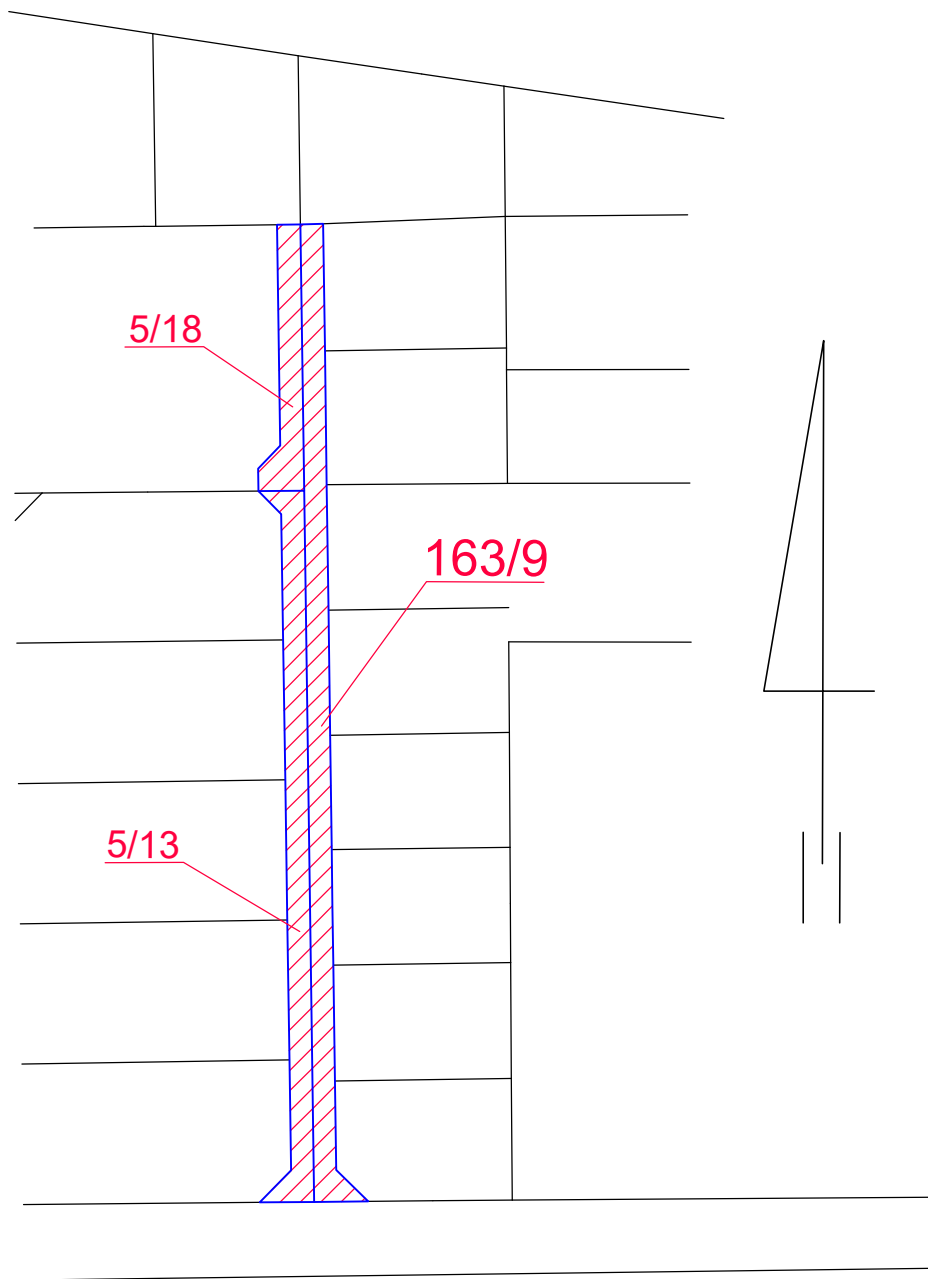


**Nowy przebieg drogi gminnej nr 001757F  
Glinik dz. nr 333, 151/7, 158/24, 150/14,  
152/9, 150/12, 152/7.**





Stary przebieg drogi gminnej nr 001358F  
Łagodzin dz. nr 5/13.



**Nowy przebieg drogi gminnej nr 001358F  
Łagodzin dz. nr 5/13, 5/18, 163/9.**

## Uzasadnienie

W związku z pozyskaniem przez gminę nieruchomości oznaczoną nr ewid. dz. 453, obręb ewid. Glink, od Państwowego Gospodarstwa Leśnego – Lasy Państwowe Nadleśnictwo Skwierzyna, wymagane jest uregulowanie stanu prawnego i faktycznego związanego z usytuowaniem pasa drogi gminnej nr 001315F. Odcinek ten stanowi uzupełnienie układu komunikacyjnego służącego miejscowym potrzebom.

Droga gminna nr 001318F została powiększona o nieruchomości oznaczone nr ewid. dz. 51/1, 60/1, 59/2, 113/1, obręb Dziersławice, w ramach decyzji ZRID nr 2/2020 z dnia 29 września 2020 r., niezbędnej do realizacji zamierzenia budowlanego obejmującego budowę niniejszej drogi gminnej także na odcinku stanowiącym uzupełnienie układu komunikacyjnego służącego miejscowym potrzebom.

W związku z pozyskaniem przez gminę o nieruchomości oznaczoną nr ewid. dz. 167/23, obręb ewid. Karnin wymagane jest uregulowanie stanu prawnego i faktycznego związanego z usytuowaniem pasa drogi gminnej nr 001433F, na odcinku stanowiącym uzupełnienie układu komunikacyjnego służącego miejscowym potrzebom.

Droga gminna nr 001593F została powiększona o nieruchomości oznaczone nr ewid. dz. 188/10, 243/3 obręb Deszczno – drogi wewnętrzne przejęte od osób prywatnych na odcinkach stanowiących uzupełnienie układu komunikacyjnego służącego miejscowym potrzebom oraz nieruchomości oznaczoną nr ewid. dz. 440/2, obręb Deszczno, w ramach decyzji ZRID nr 4/2023 z dnia 29 marca 2023 r. w miejscu niezbędnym dla spełnienia warunków określonych w Rozporządzeniu Ministra Transportu i Gospodarki Morskiej z dnia 29 stycznia 2016 r. w sprawie warunków technicznych, jakim powinny odpowiadać drogi publiczne i ich usytuowanie, koniecznych do uzyskania ww. decyzji zezwalającej na realizację zamierzenia budowlanego obejmującego rozbudowę ww. drogi gminnej.

W związku z pozyskaniem przez gminę w drodze decyzji „komunalizacyjnej” Wojewody Lubuskiego – znak sprawy: GN-I.7532.132.2020.JZi z dnia 24 sierpnia 2020 r. nieruchomości oznaczonej nr ewid. dz. 152/1, obręb ewid. Płonica, wymagane jest uregulowanie stanu prawnego i faktycznego związanego z usytuowaniem pasa drogi gminnej nr 001706F, na odcinku stanowiącym uzupełnienie układu komunikacyjnego służącego miejscowym potrzebom.

W związku z pozyskaniem przez gminę prawa do użytkowania wieczystego w trybie art. 39 ust. 3 ustawy z dnia 8 września 2000 r. o komercjalizacji, restrukturyzacji i prywatyzacji przedsiębiorstwa państwowego „Polskie Koleje Państwowe”, na podstawie aktu notarialnego numer 2639/2021 z dnia 8 sierpnia 2021 r. nieruchomości oznaczonej nr ewid. dz. 285/3, obręb ewid. Deszczno, wymagane jest uregulowanie stanu prawnego i faktycznego związanego z usytuowaniem pasa drogi gminnej nr 001607F, na odcinku stanowiącym uzupełnienie układu komunikacyjnego służącego miejscowym potrzebom.

Procedura uzyskania zgłoszenia robót niezbędnego do przebudowy drogi gminnej wymagała poszerzenia istniejącego pasa drogowego. W związku z tym zostały pozyskane przez gminę od osób prywatnych nieruchomości oznaczone nr ewid. dz. 508/12, 508/10, 559/9, 507/2, 512/1, 504/2, 497/25, obręb Ciecierzycy. Dodatkowo występują odcinki dróg gminnych nie posiadające statusu drogi publicznej zlokalizowane na nieruchomościach oznaczonych nr ewid. dz. nr 503 oraz 506/9, obręb ewid. Ciecierzycy, będące częścią lokalnego układu komunikacyjnego ściśle powiązanego z niniejszą drogą gminną. Na podstawie powyższego konieczne jest uregulowanie stanu prawnego i faktycznego związanego z usytuowaniem pasa drogi gminnej nr 001307F.

Pas drogi gminnej nr 001377F został powiększony o nieruchomości oznaczone nr ewid. dz. 167/27, 166/14, 166/12, 186/15, obręb Karnin, w ramach decyzji ZRID nr 4/2022 z dnia 26 września 2022 r. Poszerzenie pasa drogowego nastąpiło w miejscach niezbędnych dla spełnienia warunków określonych w Rozporządzeniu Ministra Transportu i Gospodarki Morskiej z dnia 29 stycznia 2016 r. w sprawie warunków technicznych, jakim powinny odpowiadać drogi publiczne i ich usytuowanie, koniecznych do uzyskania ww. decyzji zezwalającej na realizację zamierzenia budowlanego obejmującego rozbudowę ww. drogi gminnej.

Pas drogi gminnej nr 001521F został powiększony o nieruchomości oznaczoną nr ewid. dz. 88/5, obręb Dzierżów, w ramach decyzji ZRID nr 7/20253 z dnia 14 czerwca 2023 r. oraz o nieruchomości oznaczone nr ewid. dz. 183/16, 87/13 obręb Dzierżów pozyskane od osób prywatnych. Poszerzenie pasa drogowego nastąpiło w miejscach niezbędnych dla spełnienia warunków określonych w Rozporządzeniu Ministra Transportu i Gospodarki Morskiej z dnia 29 stycznia 2016 r. w sprawie warunków technicznych, jakim

powinny odpowiadać drogi publiczne i ich usytuowanie, koniecznych do uzyskania ww. decyzji zezwalającej na realizację zamierzenia budowlanego obejmującego rozbudowę ww. drogi gminnej.

Pas drogi gminnej nr 001517F został powiększony o nieruchomości oznaczone nr ewid. dz. 25/7, 27/15, obręb Dzierżów, w ramach decyzji ZRID nr 2/2023 z dnia 13 stycznia 2023 r. Poszerzenie pasa drogowego nastąpiło w miejscach niezbędnych dla spełnienia warunków określonych w Rozporządzeniu Ministra Transportu i Gospodarki Morskiej z dnia 29 stycznia 2016 r. w sprawie warunków technicznych, jakim powinny odpowiadać drogi publiczne i ich usytuowanie, koniecznych do uzyskania ww. decyzji zezwalającej na realizację zamierzenia budowlanego obejmującego rozbudowę ww. drogi gminnej.

Pas drogi gminnej nr 001757F został powiększony o nieruchomości oznaczone nr ewid. dz. 158/24, 150/14, 152/9, 150/12, 152/7, obręb Glinik, w ramach decyzji ZRID nr 1/2024 z dnia 25 stycznia 2024 r. Poszerzenie pasa drogowego nastąpiło w miejscach niezbędnych dla spełnienia warunków określonych w Rozporządzeniem Ministra Infrastruktury z dnia 24 czerwca 2022 r. w sprawie przepisów techniczno-budowlanych dotyczących dróg publicznych, koniecznych do uzyskania ww. decyzji zezwalającej na realizację zamierzenia budowlanego obejmującego rozbudowę ww. drogi gminnej. Dodatkowo, pozyskano od osoby prywatnej nieruchomość oznaczoną nr ewid. dz. nr 158/22, obręb Glinik, niezbędną do budowy kanalizacji sanitarnej w pasie drogowym niniejszej drogi.

Procedura uzyskania pozwolenia na budowę wymagała poszerzenia istniejącego pasa drogowego. W związku z tym zostały pozyskane przez gminę od osób prywatnych nieruchomości oznaczone nr ewid. 5/18, 163/9 obręb Łagodzin. Na podstawie powyższego konieczne jest uregulowanie stanu prawnego i faktycznego związanego z usytuowaniem pasa drogi gminnej nr 001358F.

Zgodnie z art. 7 ust. 3 ustawy z dnia 21 marca 1985 r. o drogach publicznych (Dz.U. z 2024 r., poz. 320 z późn. zm.), ustalenie przebiegu istniejących dróg gminnych następuje w drodze uchwały Rady Gminy.